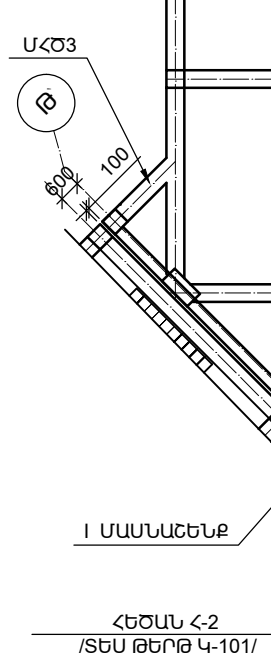





The diagram illustrates the layout of the four test sections (10, 11, 12, 13) along a 25 km road. The sections are represented by circles labeled 10, 11, 12, and 13. The distances between the sections are indicated by arrows below the circles: 7200 m between sections 10 and 11, 6000 m between sections 11 and 12, and 7200 m between sections 12 and 13. A vertical dashed line is shown to the left of section 10, and a horizontal dashed line extends from the end of section 13 to the right.



ՏՈՐԵՆ	Մ.ՀՈԻՄԵՅԱՆ	  	Ք.ԿԱՊԱՆ ԹԻՎ 7 ՂԴՐՈՑԻ ԿԱՌՈՒՑՈՒՄ /ՏԵՂԱԿԱՊՈՒՄ/				
ՆԳՃ	Մ.ՀՈԻՄԵՅԱՆ		ԿՈՆՍՏՐՈՒԿՏՈՐԱԿԱՆ ՄԱՍ / II ՄԱՍՆԱԸՇՆՔ/	ՓՈՒԼ	ԹԵՐԹ	ԹԵՐԹԵՐ	
ՆԱԽԱԳԾԵՑ	Ա.ԽԱՍՏՅԱՆ			ԱՆ	Կ-37	117	
ԱՏՈՒԳԵՑ	Ն.ԱՏԵՓԱՆՅԱՆ			ԵՐԿՐՈՐԴ ՄԱՍՆԱԸՇՆՔԻ ՀԻՄՆԱԿՄԱՆՔԻ ՄԻԱԶՈՒՑԻ ԵՄ ՏԱՐԻՇԻ ԴԱՍԱԿՈՐՈՒԹՅԱՆ ԱՆՔԱՄ +6.850 ՆԻՇՈՒՄ			«ՄԱՌԱ ԵՎ ՂՈՒՄՏՐԵՐ» ՍՊԸ